Międzynarodowy Rajd Nawigacyjny

KARLIK 2018

Dylaki - Opole, 20/22.04.2018r.

CZAS: 85 min

Odc. D3

DŁUGOŚĆ: 36 km

Trasa: PKC-2 ... META (Opole, ul.Wrocławska 174)

Muzeum Wsi Opolskiej:

GPS: N 50 40´54.97
E 17 51´41.25

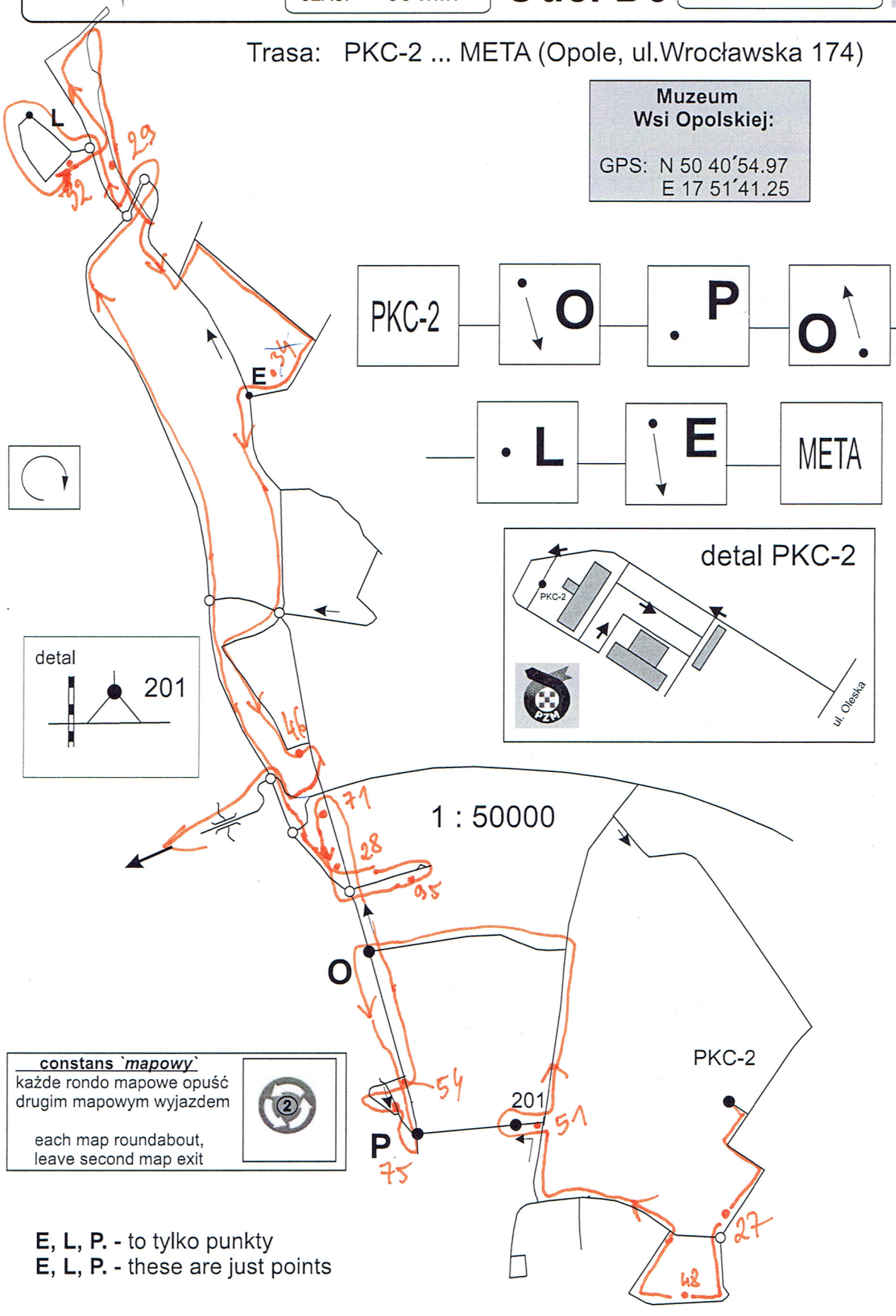

E, L, P. - to tylko punkty
E, L, P. - these are just points

Autor trasy: Marek Pańka

Weryfikator trasy: Andrzej Morel

KARLIK`2018

Odc. **D3**

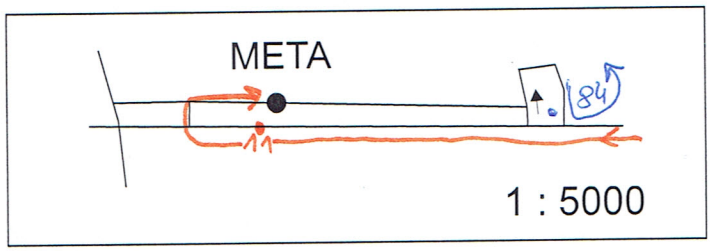

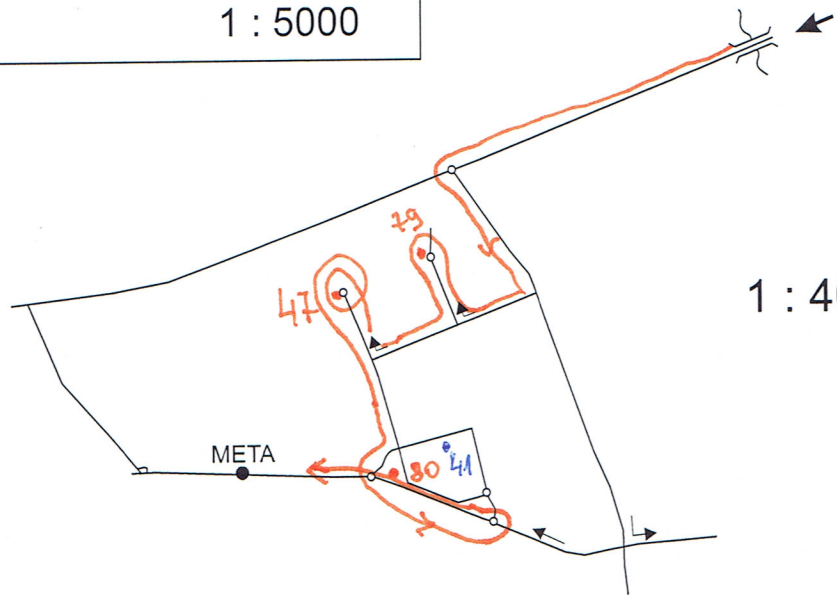

1 : 40000