

- po dojechaniu do kóty 301 jedź wg planu A, dopóki nie zmieni tego inny warunek
- po dojechaniu do kóty 303 jedź wg planu B, dopóki nie zmieni tego inny warunek
- po dojechaniu do kóty 305 jedź wg mapy podstawowej, dopóki nie zmieni tego inny warunek



# ZIMA 2017

## 3

**ČK - SKALSKO**

**DÉLKA :**

**ČAS :**

**Podmínky :**

- Po příjezdu do kóty 301 jed' podle plánu A, dokud to nezmění jiná podmínka.
- Po příjezdu do kóty 303 jed' podle plánu B, dokud to nezmění jiná podmínka.
- Po příjezdu do kóty 305 jed' podle Základní mapy, dokud to nezmění jiná podmínka.
- Projetím kóty 313 se vždy otáčí všechny šipky na základní mapě a detaillech



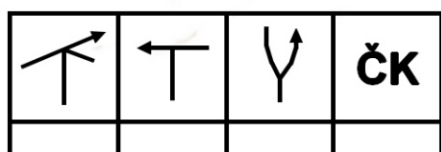
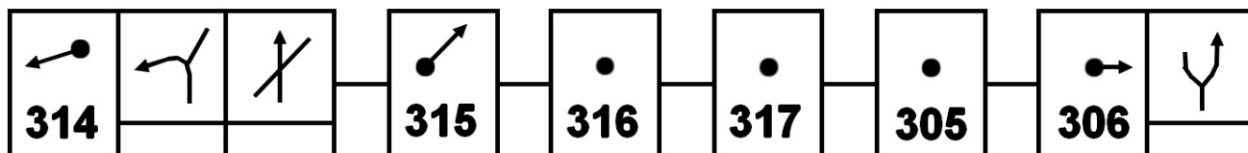
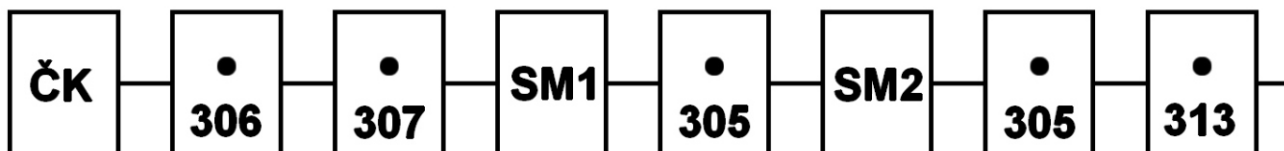
- po przejechaniu kóty 313 - zawsze zmieniają kierunek wszystkie strzałki na mapie podstawowej i detalach

**Vložené itineráře :**

... jedź zawsze P (w prawo).

- Za dopravní značkou jed' vždy P. Platí od startu do kóty 313. Obowiązuje od startu do kóty 313.
- Za dopravní značkou jed' poprvé L. Platí od kóty 313 do cíle. Obowiązuje od kóty 313 do mety.
- Za dopravní značkou jed' vždy L. ... jedź za pierwszym razem L (w lewo).

Za znakiem drogowym ... jedź zawsze L (w lewo).



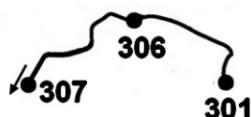
**DETAIL 303**



**DETAIL 306**



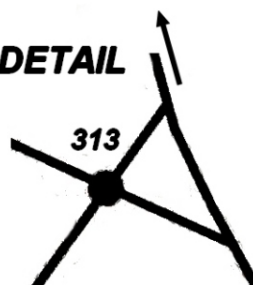
**SM1**



**SM2**



**DETAIL**



**DETAIL**

